



ПЕРВОЕ ВЫСШЕЕ ТЕХНИЧЕСКОЕ УЧЕБНОЕ ЗАВЕДЕНИЕ РОССИИ
МИНИСТЕРСТВО НАУКИ И ВЫСШЕГО ОБРАЗОВАНИЯ РОССИЙСКОЙ ФЕДЕРАЦИИ
федеральное государственное бюджетное образовательное учреждение
высшего образования
САНКТ-ПЕТЕРБУРГСКИЙ ГОРНЫЙ УНИВЕРСИТЕТ

СОГЛАСОВАНО



Руководитель ОПОП ВО
профессор И.В. Таловина

УТВЕРЖДАЮ



Декан
геологоразведочного факультета
профессор А.С. Егоров

РАБОЧАЯ ПРОГРАММА ДИСЦИПЛИНЫ
ОБЩАЯ И РЕГИОНАЛЬНАЯ ГЕОЛОГИЯ

Уровень высшего образования:	Подготовка кадров высшей квалификации
Направление подготовки:	05.06.01 Науки о Земле
Направленность (профиль):	Общая и региональная геология
Форма обучения:	очная
Нормативный срок обучения:	3 года
Составители:	к.г.-м.н., доцент Щеколдин Р.А.

Рабочая программа дисциплины «**Общая и региональная геология**» составлена:

- в соответствии с требованиями ФГОС ВО по направлению 05.06.01 Науки о Земле (уровень подготовки кадров высшей квалификации), утвержденного приказом Минобрнауки РФ № 870 от 30.07.2014;
- на основании учебного плана направленности (профиля) Общая и региональная геология по направлению подготовки 05.06.01 Науки о Земле.

Составитель:




к.г.-м.н., доц. Р.А. Щеколдин

Рабочая программа рассмотрена и одобрена на заседании кафедры исторической и динамической геологии «02» февраля 2021 г., протокол № 15.

Рабочая программа согласована:

Декан факультета аспирантуры и докторантуры



к.т.н. В.В. Васильев

Заведующий кафедрой исторической и динамической геологии



д.г.-м.н., проф. И.В. Таловина

ЛИСТ АКТУАЛИЗАЦИИ РАБОЧЕЙ ПРОГРАММЫ ДИСЦИПЛИНЫ

Рабочая программа дисциплины «Общая и региональная геология» рассмотрена и актуализирована на заседании кафедры исторической и динамической геологии

№ п/п	№ протокола заседания кафедры	Дата протокола кафедры	Основание
1	17	«06» июня 2022	Договор с Электронно-библиотечной системой «Лань» № Д041(44)-04/21 от 28.04.2021

1. ЦЕЛИ И ЗАДАЧИ ДИСЦИПЛИНЫ

Цель дисциплины:

– формирование у аспирантов знаний в области общей и региональной геологии, подготовка выпускников аспирантуры к самостоятельному решению профессиональных задач, связанных с изучением геологического строения различных регионов и геологических основ прогноза полезных ископаемых при геологической съемке и поисках, формирование у аспирантов современного научного мировоззрения, развитие творческого естественнонаучного мышления, овладение современными методами научных исследований в области общей и региональной геологии.

Основные задачи дисциплины:

- 1) приобретение аспирантами знаний о процессах и явлениях, протекающих на поверхности Земли и в ее недрах, а также в окружающем космическом пространстве, и их влиянии на геологическое строение отдельных регионов;
- 2) изучение аспирантами строения и геологической истории складчатых систем, платформ, континентов, океанов и Земли в целом;
- 3) подготовить аспирантов к применению полученных знаний при решении общегеологических и региональных задач.

2. МЕСТО ДИСЦИПЛИНЫ В СТРУКТУРЕ ПРОГРАММЫ АСПИРАНТУРЫ

Дисциплина «Общая и региональная геология. Геотектоника и геодинамика» направлена на подготовку к сдаче кандидатского экзамена, входит в составяющую «Дисциплины (модули), в том числе элективные, факультативные дисциплины (модули), дисциплины, направленные на подготовку к сдаче кандидатских экзаменов» образовательного компонента программы подготовки научных и научно-педагогических кадров в аспирантуре по научной специальности 25.00.01 Общая и региональная геология и изучается в 4 семестре.

3. ПЛАНИРУЕМЫЕ РЕЗУЛЬТАТАМ ОСВОЕНИЯ ДИСЦИПЛИНЫ И ТРЕБОВАНИЯ К НИМ

В результате изучения дисциплины аспирант должен:

знать: базовые положения геологического картирования (виды и масштабы геолого-съёмочных работ, методику их проведения в различных ландшафтных и геологических условиях) в объеме, необходимом для проведения геологических наблюдений и интерпретации их результатов; тектоническое районирование территории России и прилегающих акваторий, осадочные, тектонические и магматические процессы, связанные с различными геодинамическими обстановками.

уметь: анализировать карты геологического содержания различных масштабов и прогнозировать геологическое строение на глубину; анализировать геологические карты и выделять на них участки, сформировавшиеся в различных геодинамических обстановках.

владеть навыками: методами сбора и освоения геологической информации, в том числе с использованием информационно-коммуникационных технологий и с учетом основных требований информационной безопасности; навыками построения тектонических и палеогеодинамических карт и схем.

Уровень владения аспирантом знаниями, умениями и навыками по итогам освоения дисциплины определяется на основании результатов промежуточной аттестации в форме кандидатского экзамена.

4. СТРУКТУРА И СОДЕРЖАНИЕ ДИСЦИПЛИНЫ

4.1. Объем дисциплины и виды учебной работы

Общая трудоемкость дисциплины «Общая и региональная геология. Геотектоника и геодинамика» с учетом промежуточной аттестации по дисциплине составляет 72 академических часа, 2 зачётные единицы.

Вид учебной работы	Всего ак. часов	Ак. часы по семестрам
		4
Аудиторные занятия, в том числе:	30	30
Лекции	20	20
Практические занятия	10	10
Самостоятельная работа аспирантов, в том числе	42	42
Самостоятельное изучение отдельных разделов дисциплины. Подготовка устных сообщений	42	42
Трудоемкость дисциплины	72	72
Вид промежуточной аттестации – кандидатский экзамен (КЭ)	КЭ	КЭ
Общая трудоемкость дисциплины с учетом промежуточной аттестации		
ак. час.	72	72
зач. ед.	2	2

4.2. Содержание дисциплины

Учебным планом предусмотрены: лекции, практические занятия и самостоятельная работа.

4.2.1. Разделы дисциплины и виды занятий

№ п/п	Наименование разделов	Виды занятий				
		Всего ак. часов	Лекции	Практические занятия	Лабораторные работы	Самостоятельная работа
1.	Планета Земля и методы ее изучения	16	4	2	-	10
2.	Геологические процессы внешней динамики	20	6	4	-	10
3.	Геологические процессы внутренней динамики	16	4	2	-	10
4.	Геотектоническое и геодинамическое районирование. Древние и молодые платформы, подвижные пояса	20	6	2	-	12
	Итого:	72	20	10	-	42

4.2.2. Содержание разделов дисциплины

Дисциплина включает 4 темы, содержание которых направлено на изучение строения планеты Земля, геологических процессов внешней и внутренней динамики, геотектонического и геодинамического районирования.

Тема 1. Планета Земля и методы ее изучения

Науки геологического цикла. Связь геологии с другими естественно-научными дисциплинами. Геологические методы исследования Земли и их содержание. Вселенная. Теория Большого взрыва. Строение Галактики и Солнечной системы. Форма, размеры, масса, плотность Земли. Рельеф поверхности Земли. Геофизические поля: магнитное, гравитационное, тепловое. Внешние и внутренние источники энергии Земли. Внутреннее строение Земли и методы его изучения. Земная кора, литосфера и астеносфера; мантия; внешнее и внутреннее ядро. Современные модели строения земной коры континентов и океанов.

Самостоятельная работа.

Самостоятельное изучение отдельных разделов дисциплины по заданию преподавателя. Подготовка устного сообщения.

Тема 2. Геологические процессы внешней динамики

Геохронологические и стратиграфические подразделения и шкалы. Геологические факторы, влияющие на скорость и характер разрушения горных пород. Физическое и химическое выветривание. Геологическая работа ветра. Разрушительная деятельность ветра, перенос и накопление эолового материала. Геологическая деятельность поверхностных текущих вод. Плоскостной смыв и делювиальные отложения. Конусы выноса. Речная эрозия. Транспортировка обломочного материала реками, образование аллювия. Геологическая деятельность ледников. Признаки моренных, флювиогляциальных, озерно-ледниковых отложений. Геологическая деятельность океанов, морей и озер. Шельф, континентальный склон, подножие континентального склона, океанское ложе, подводные поднятия и глубоководные впадины, срединно-океанские хребты. Осадки литорали, шельфа, материкового склона и его подножья, ложа мирового океана. Диагенез осадков и его стадии. Основы генетического анализа осадочных пород.

Самостоятельная работа.

Самостоятельное изучение отдельных разделов дисциплины по заданию преподавателя. Подготовка устного сообщения.

Тема 3. Геологические процессы внутренней динамики

Формы залегания осадочных пород. Горизонтальное, наклонное, складчатое залегание слоистых толщ. Несогласия и их типы. Складки и их элементы. Разрывные нарушения. Сбросы, взбросы, сдвиги, надвиги, раздвиги, покровы (шарьяжи). Условия их возникновения. Эпохи и фазы складчатости. Интрузивный и эффузивный магматизм. Типы магм. Представления о дифференциации магмы. Типы вулканических извержений, строение вулканических аппаратов. Продукты вулканических извержений. Формы залегания и состав интрузивных тел. Метаморфизм. Факторы метаморфизма и характер изменений метаморфизируемых пород. Типы метаморфизма. Региональный метаморфизм, фации метаморфизма. Важнейшие тектонические гипотезы и их значение для развития геологии и прогноза полезных ископаемых.

Самостоятельная работа.

Самостоятельное изучение отдельных разделов дисциплины по заданию преподавателя. Подготовка устного сообщения.

Тема 4. Геотектоническое и геодинамическое районирование. Древние и молодые платформы, подвижные пояса

Древние Восточно-Европейская и Сибирская платформы. Крупнейшие платформенные структуры: щиты и плиты. Геодинамические обстановки формирования раннедокембрийских структур. Позднепротерозойская и палеозойская тектономагматическая активизация на щитах. Строение фундамента Русской и Средне-Сибирской (Лено-Енисейской) плит по геолого-геофизическим данным. Полезные ископаемые в фундаменте платформ. Структурно-формационные комплексы в разрезе чехлов платформ. Урало-Монгольский пояс как молодая платформа. Крупнейшие структуры: плиты и выступы фундамента. Области байкальской, салаирской, каледонской, герцинской складчатости. Проблема ранних мезозойских. Эпиплатформенные орогенные области. Тихоокеанский подвижный пояс. Районирование. Верхояно-Чукотские мезозойские. Складчатые системы, срединные массивы. Эпимезозойский чехол Восточно-Сибирской и Чукотоморской плит. Плита моря Лаптевых. Охотско-Чукотский вулканический пояс. Области кайнозойской складчатости Камчатки, Сахалина. Строение впадин Охотского, Чукотского, Японского морей. Строение Курильской островодужной системы. Курило-Камчатский желоб и Южно-Охотская котловина. Средиземноморский пояс. Молодые платформы, альпийская складчатая область, котловина моря. Докембрийские, палеозойские, мезозойские и кайнозойские структурно-формационные комплексы Кавказа, Горного Крыма. Общие закономерности строения и история геологического развития Северной Евразии.

Самостоятельная работа.

Самостоятельное изучение отдельных разделов дисциплины по заданию преподавателя. Подготовка устного сообщения.

5. ОБРАЗОВАТЕЛЬНЫЕ ТЕХНОЛОГИИ, ИСПОЛЬЗУЕМЫЕ ПРИ ИЗУЧЕНИИ ДИСЦИПЛИНЫ

При изучении дисциплины «Общая и региональная геология. Геотектоника и геодинамика» применяются:

Лекции, которые являются одним из важнейших видов учебных занятий и составляют основу теоретической подготовки аспирантов.

Цели лекционных занятий:

- дать систематизированные научные знания по дисциплине, акцентировать внимание на наиболее сложных вопросах дисциплины;
- стимулировать активную познавательную деятельность обучающихся, способствовать формированию их творческого мышления.

Практические занятия, цель которых углубить и закрепить знания, полученные на лекциях и в процессе самостоятельной работы аспиранта. На практических занятиях аспиранты делают краткие устные сообщения о результатах самостоятельной работы с последующим обсуждением при участии преподавателя.

Консультации (текущая консультация, накануне дифференцированного зачета) является одной из форм руководства учебной работой аспирантов и оказания им помощи в

самостоятельном изучении материала дисциплины, в ликвидации имеющихся пробелов в знаниях, задолженностей по текущим занятиям.

Текущие консультации проводятся преподавателем, ведущим занятия в учебной группе, и носят как индивидуальный, так и групповой характер.

Самостоятельная работа аспирантов направлена на углубление и закрепление знаний, полученных на лекциях, выработку навыков самостоятельного активного приобретения новых, дополнительных знаний, подготовку к предстоящим практическим занятиям и промежуточной аттестации в форме кандидатского экзамена.

6. ОЦЕНОЧНЫЕ СРЕДСТВА ДЛЯ ТЕКУЩЕГО КОНТРОЛЯ УСПЕВАЕМОСТИ И ПРОМЕЖУТОЧНОЙ АТТЕСТАЦИИ ПО ИТОГАМ ОСВОЕНИЯ ДИСЦИПЛИНЫ

6.1. Проведение текущего контроля успеваемости

Текущий контроль используется для оценки хода и уровня достижения аспирантом планируемых результатов освоения дисциплины.

Текущий контроль осуществляется в ходе учебного процесса, консультирования аспирантов и проверки выполнения самостоятельной работы.

Основными формами текущего контроля по дисциплине являются:

- устный опрос аспиранта по контрольным вопросам (устный ответ);
- устное сообщение аспиранта о результатах выполненной самостоятельной работы (устный ответ).

6.2. Примерный перечень вопросов для текущего контроля успеваемости

Тема 1. Планета Земля и методы ее изучения

1. Структура современных наук о Земле.
2. Геологические методы исследования Земли и их содержание.
3. Строение Солнечной системы.
4. Внутреннее строение Земли и методы его изучения.
5. Основные различия в строении литосферы океанов и континентов.

Тема 2. Геологические процессы внешней динамики

1. Геохронологические и стратиграфические подразделения и шкалы. относительный и «абсолютный» возраст пород.
2. Физическое и химическое выветривание. Коры выветривания, их типы и строение.
3. Геологическая деятельность ветра.
4. Геологическая деятельность рек.
5. Геологическая деятельность океанов, морей и озер.

Тема 3. Геологические процессы внутренней динамики

1. Складчатые структуры, их формы и условия образования.
2. Разрывные нарушения, их виды и условия их возникновения.
3. Магматизм, его причины и формы проявления.
4. Метаморфизм. Факторы и типы метаморфизма. Региональный метаморфизм, фации метаморфизма.
5. Важнейшие тектонические гипотезы.

Тема 4. Геотектоническое и геодинамическое районирование. Древние и молодые платформы, подвижные пояса

1. Древние и молодые платформы, их сходство и различия. Особенности строения их фундаментов и чехлов.
2. Крупнейшие платформенные структуры: щиты и плиты.

3. Строеие фундамента Русской и Средне-Сибирской (Лено-Енисейской) плит.
4. Урало-Монгольский складчатый пояс.
5. Области кайнозойской складчатости.

6.3. Критерии оценивания устных ответов аспирантов

Развернутый ответ аспиранта должен представлять собой связное, логически последовательное сообщение на определенную тему, показывать его умение применять определения, правила в конкретных случаях.

При оценке устного ответа аспиранта необходимо руководствоваться следующими критериями:

- 1) полнота и правильность ответа;
- 2) степень осознанности, понимания изучаемого материала;
- 3) знание терминологии и правильное ее использование;
- 4) соответствие требованиям рабочей программы по дисциплине.

Оценка «зачтено» за устный ответ ставится, если аспирант:

- 1) ориентируется в излагаемом материале, владеет базовой терминологией в объеме, предусмотренном рабочей программой дисциплины;
- 2) обнаруживает понимание материала, может обосновать свои суждения, подкрепляет теоретические положения примерами;
- 3) умеет структурировать содержание ответа в соответствии с поставленным вопросом;
- 4) не допускает (или допускает немногочисленные негрубые) ошибки при ответе; способен исправить допущенные им ошибки при помощи уточняющих вопросов преподавателя.

6.4. Проведение промежуточной аттестации в форме кандидатского экзамена

Сдача аспирантом кандидатского экзамена по дисциплине «Общая и региональная геология. Геотектоника и геодинамика» осуществляется в порядке, утвержденном Министерством науки и высшего образования Российской Федерации.

7. ПЕРЕЧЕНЬ УЧЕБНОЙ ЛИТЕРАТУРЫ И РЕСУРСОВ СЕТИ «ИНТЕРНЕТ»

7.1. Основная литература

1. Общая геология: учебник / Н.В. Короновский. — 2-е изд., стереотип. — М.: ИНФРА-М, 2018. — 474 с. <http://znanium.com/bookread2.php?book=958199>.
2. Геология России и сопредельных территорий: учебник / Н.В. Короновский. — 2-е изд., испр. — М.: ИНФРА-М, 2018. — 230 с. <http://znanium.com/bookread2.php?book=940533>.

7.2. Дополнительная литература

1. Милановский Е.Е. Геология СССР: учебник. Ч. 1. Введение. Древние платформы и метаплатформенные области. - М.: Изд-во Моск. ун-та, 1987. - 415 с. Печатный экземпляр.
2. Милановский Е.Е. Геология СССР: учебник. Ч. 2. Урало-Монгольский подвижный пояс и смежные метаплатформенные области. - М.: Изд-во Моск. ун-та, 1989. - 271 с. Печатный экземпляр.
3. Короновский Н.В. Краткий курс региональной геологии СССР. М. Изд-во МГУ, 1984. Печатный экземпляр.
4. В.Е. Хаин, М.И. Ломизе. Геотектоника с основами геодинамики: учебник / В.Е.Хаин, М.Г.Ломизе. - 2-е изд., испр. и доп. - М.: КДУ, 2005. - 560 с. И более ранние издания. Печатный экземпляр.

7.3. Учебно-методическое обеспечение самостоятельной работы аспиранта

- Методические указания для самостоятельной работы аспирантов;
- Методические указания по практическим занятиям.

7.4. Ресурсы сети «Интернет»

- Сайт Российской государственной библиотеки: <http://www.rsl.ru>.
- Сайт Государственной публичной научно-технической библиотеки России: <http://www.gpntb.ru>.
- Каталог образовательных Интернет-ресурсов: <http://www.edu.ru/modules.php>.
- Специализированный портал по информационно-коммуникационным технологиям в образовании: <http://www.ict.edu.ru>.

7.5. Электронно-библиотечные системы:

- ЭБС издательства «Лань»: <https://e.lanbook.com>.
- ЭБС издательства «Юрайт»: <https://biblio-online.ru>.
- ЭБС «Университетская библиотека онлайн»: <https://biblioclub.ru>.
- ЭБС «Znanium.com»: <https://znanium.com>.
- ЭБС «IPRbooks»: <https://iprbooks.ru>.
- ЭБС «Elibrary»: <https://elibrary.ru>.

7.6. Информационные справочные системы:

- Справочно-правовая информационная система Консультант Плюс: <http://www.consultant.ru>.
- Электронно-периодический справочник «Система Гарант»: <http://www.garant.ru>.
- ООО «Современные медиа-технологии в образовании и культуре»: <http://www.informio.ru>.
- Электронная база данных Scopus: <https://scopus.com>.
- «Clarivate Analytics»: <https://clarivate.com>.
- «Springer Nature»: <http://100k20.ru/products/journals>.

8. МАТЕРИАЛЬНО-ТЕХНИЧЕСКОЕ ОБЕСПЕЧЕНИЕ ДИСЦИПЛИНЫ

8.1. Аудитории для проведения лекционных занятий, консультаций, текущего контроля и промежуточной аттестации

Аудитория для проведения лекционных занятий: 69 посадочных мест, Стул – 70 шт., стол – 21 шт., доска маркерная – 2 шт. Доступ к сети «Интернет», в электронную информационно-образовательную среду Университета.

Перечень лицензионного программного обеспечения:

Microsoft Windows 10 Professional Корпорация Майкрософт, срок полезного использования – бессрочно.

Microsoft Office Standard 2019 Russian Корпорация Майкрософт срок полезного использования – бессрочно

Антивирусное программное обеспечение Kaspersky Endpoint Security срок полезного использования – 17.12.21 - 17.12.22.

Аудитория для самостоятельной работы, групповых и индивидуальных консультаций, текущего контроля и промежуточной аттестации: 13 посадочных мест, Стул – 25 шт., стол – 2 шт., стол компьютерный – 13 шт., шкаф – 2 шт., доска аудиторная

маркерная – 1 шт., АРМ учебное ПК (монитор + системный блок) – 14 шт. Доступ к сети «Интернет», в электронную информационно-образовательную среду Университета.

Перечень лицензионного программного обеспечения:

Microsoft Windows 10 Professional Корпорация Майкрософт, срок полезного использования – бессрочно.

Microsoft Office Standard 2019 Russian Корпорация Майкрософт срок полезного использования – бессрочно

Антивирусное программное обеспечение Kaspersky Endpoint Security срок полезного использования – 17.12.21 - 17.12.22.

8.2. Помещения для самостоятельной работы

1. Оснащенность помещения для самостоятельной работы: 13 посадочных мест. Стул – 25 шт., стол – 2 шт., стол компьютерный – 13 шт., шкаф – 2 шт., доска аудиторная маркерная – 1 шт., АРМ учебное ПК (монитор + системный блок) – 14 шт. Доступ к сети «Интернет», в электронную информационно-образовательную среду Университета.

Перечень лицензионного программного обеспечения:

Microsoft Windows 10 Professional Корпорация Майкрософт, срок полезного использования – бессрочно.

Microsoft Office Standard 2019 Russian Корпорация Майкрософт срок полезного использования – бессрочно

Антивирусное программное обеспечение Kaspersky Endpoint Security срок полезного использования – 17.12.21 - 17.12.22.

2. Оснащенность помещения для самостоятельной работы: 17 посадочных мест. Доска для письма маркером – 1 шт., рабочие места студентов, оборудованные ПК с доступом в сеть университета – 17 шт., мультимедийный проектор – 1 шт., АРМ преподавателя для работы с мультимедиа – 1 шт. (системный блок, мониторы – 2 шт.), стол – 18 шт., стул – 18 шт. Доступ к сети «Интернет», в электронную информационно-образовательную среду Университета.

Перечень лицензионного программного обеспечения:

Microsoft Windows 10 Professional Корпорация Майкрософт, срок полезного использования – бессрочно.

Microsoft Office Standard 2019 Russian Корпорация Майкрософт срок полезного использования – бессрочно

Антивирусное программное обеспечение Kaspersky Endpoint Security срок полезного использования – 17.12.21 - 17.12.22.

8.3. Помещения для хранения и профилактического обслуживания оборудования

1. Центр новых информационных технологий и средств обучения:

Оснащенность: персональный компьютер – 2 шт. (доступ к сети «Интернет»), монитор – 4 шт., сетевой накопитель – 1 шт., источник бесперебойного питания – 2 шт., телевизор плазменный Panasonic – 1 шт., точка Wi-Fi – 1 шт., паяльная станция – 2 шт., дрель – 5 шт., перфоратор – 3 шт., набор инструмента – 4 шт., тестер компьютерной сети – 3 шт., баллон со сжатым газом – 1 шт., паста теплопроводная – 1 шт., пылесос – 1 шт.,

радиостанция – 2 шт., стол – 4 шт., тумба на колесиках – 1 шт., подставка на колесиках – 1 шт., шкаф – 5 шт., кресло – 2 шт., лестница Alve – 1 шт.

Перечень лицензионного программного обеспечения:

Microsoft Windows 10 Professional Корпорация Майкрософт, срок полезного использования – бессрочно.

Microsoft Office Standard 2019 Russian Корпорация Майкрософт срок полезного использования – бессрочно

Антивирусное программное обеспечение Kaspersky Endpoint Security срок полезного использования – 17.12.21 - 17.12.22.

2. Центр новых информационных технологий и средств обучения:

Оснащенность: стол – 5 шт., стул – 2 шт., кресло – 2 шт., шкаф – 2 шт., персональный компьютер – 2 шт. (доступ к сети «Интернет»), монитор – 2 шт., МФУ – 1 шт., тестер компьютерной сети – 1 шт., баллон со сжатым газом – 1 шт., шуруповерт – 1 шт.

Перечень лицензионного программного обеспечения:

Microsoft Windows 10 Professional Корпорация Майкрософт, срок полезного использования – бессрочно.

Microsoft Office Standard 2019 Russian Корпорация Майкрософт срок полезного использования – бессрочно

Антивирусное программное обеспечение Kaspersky Endpoint Security срок полезного использования – 17.12.21 - 17.12.22.

3. Центр новых информационных технологий и средств обучения:

Оснащенность: стол – 2 шт., стулья – 4 шт., кресло – 1 шт., шкаф – 2 шт., персональный компьютер – 1 шт. (доступ к сети «Интернет»), веб-камера Logitech HD C510 – 1 шт., колонки Logitech – 1 шт., тестер компьютерной сети – 1 шт., дрель – 1 шт., телефон – 1 шт., набор ручных инструментов – 1 шт.

Перечень лицензионного программного обеспечения:

Microsoft Windows 10 Professional Корпорация Майкрософт, срок полезного использования – бессрочно.

Microsoft Office Standard 2019 Russian Корпорация Майкрософт срок полезного использования – бессрочно

Антивирусное программное обеспечение Kaspersky Endpoint Security срок полезного использования – 17.12.21 - 17.12.22.