


ПЕРВОЕ ВЫСШЕЕ ТЕХНИЧЕСКОЕ УЧЕБНОЕ ЗАВЕДЕНИЕ РОССИИ




МИНИСТЕРСТВО НАУКИ И ВЫСШЕГО ОБРАЗОВАНИЯ
РОССИЙСКОЙ ФЕДЕРАЦИИ
федеральное государственное бюджетное образовательное учреждение
высшего образования
САНКТ-ПЕТЕРБУРГСКИЙ ГОРНЫЙ УНИВЕРСИТЕТ

СОГЛАСОВАНО


Руководитель программы
аспирантуры
профессор М.Г. Мустафин

УТВЕРЖДАЮ


Декан
строительного факультета
профессор П.А. Деменков

РАБОЧАЯ ПРОГРАММА ДИСЦИПЛИНЫ
МОНИТОРИНГ ДЕФОРМАЦИОННЫХ ПРОЦЕССОВ
ИНЖЕНЕРНЫХ И ПРИРОДНЫХ ОБЪЕКТОВ

Подготовка научных и научно-педагогических кадров в аспирантуре

Область науки:	1. Естественные науки
Группа научных специальностей:	1.6. Науки о Земле и окружающей среде
Научная специальность:	1.6.22. Геодезия
Отрасли науки:	Технические
Форма освоения программы аспирантуры:	Очная
Срок освоения программы аспирантуры:	3 года
Составитель:	д.т.н., проф. М.Г. Мустафин


Санкт-Петербург

Рабочая программа дисциплины «Мониторинг деформационных процессов инженерных и природных объектов» составлена в соответствии:

– с требованиями Приказа Министерства науки и высшего образования Российской Федерации от 20.10.2021 г. № 951 «Об утверждении федеральных государственных требований к структуре программ подготовки научных и научно-педагогических кадров в аспирантуре (адъюнктуре), условиям их реализации, срокам освоения этих программ с учетом различных форм обучения, образовательных технологий и особенностей отдельных категорий аспирантов» и Постановления Правительства Российской Федерации от 30.11.2021 г. № 2122 «Об утверждении Положения о подготовке научных и научно-педагогических кадров в аспирантуре»;

– на основании учебного плана подготовки научных и научно-педагогических кадров в аспирантуре по научной специальности 1.6.22. Геодезия.

Составитель:



д.т.н., проф. М.Г. Мустафин

Рабочая программа рассмотрена и одобрена на заседании кафедры инженерной геодезии «14» июня 2022 г., протокол №16.

Рабочая программа согласована:

Декан факультета аспирантуры
и докторантуры



к.т.н. В.В. Васильев

Заведующий кафедрой
инженерной геодезии



д.т.н., проф. М.Г. Мустафин

1. ЦЕЛИ И ЗАДАЧИ ДИСЦИПЛИНЫ

Цель изучения дисциплины

– подготовка выпускника, владеющего классическими и современными методами обработки геодезической информации в области мониторинга деформационных процессов;

- привить навыки выполнения вычислительных работ и применения различных вычислительных средств в области мониторинга деформационных процессов;

- подготовить к изучению специальных дисциплин, содержащих анализ точности производимых измерений и получаемых результатов, а также выбор на основе анализа оптимальности методики наблюдений, инструментов;

- ознакомление с методами организации и автоматизации вычислительного процесса в области мониторинга деформационных процессов.

Основные задачи дисциплины:

- овладение понятиями, теоретическими положениями, основными методами обработки инженерно - геодезических измерений при мониторинге деформационных процессов;

- приобретение практических навыков по обработке измерений при мониторинге деформационных процессов;

2. МЕСТО ДИСЦИПЛИНЫ В СТРУКТУРЕ ПРОГРАММЫ АСПИРАНТУРЫ

Дисциплина «Мониторинг деформационных процессов инженерных и природных объектов» относится к элективным дисциплинам (модулям), входит в составляющую «Дисциплины (модули), в том числе элективные, факультативные дисциплины (модули), дисциплины, направленные на подготовку к сдаче кандидатских экзаменов» образовательного компонента программы подготовки научных и научно-педагогических кадров в аспирантуре по научной специальности 1.6.22 Геодезия и изучается в 4 семестре.

3. ПЛАНИРУЕМЫЕ РЕЗУЛЬТАТАМ ОСВОЕНИЯ ДИСЦИПЛИНЫ И ТРЕБОВАНИЯ К НИМ

В результате изучения дисциплины аспирант должен:

знать: геодезические методики при выполнении различных видов наблюдений, выверку технологического оборудования и контроля деформационных процессов зданий и сооружений;

уметь: разрабатывать и использовать эффективные методы геодезического обеспечения при проектировании, строительстве, эксплуатации и ликвидации различных объектов, в том числе и горно-технических;

владеть навыками: навыками планирования и решения задач при мониторинге деформационных процессов с применением современных геодезических приборов и компьютерных технологий

Уровень владения аспирантом знаниями, умениями и навыками по итогам освоения дисциплины определяется на основании результатов промежуточной аттестации в форме дифференцированного зачета.

4. СТРУКТУРА И СОДЕРЖАНИЕ ДИСЦИПЛИНЫ

4.1. Объем дисциплины и виды учебной работы

Общая трудоемкость дисциплины «Мониторинг деформационных процессов инженерных и природных объектов» с учетом промежуточной аттестации по дисциплине составляет 72 академических часа, 2 зачётные единицы.

Вид учебной работы	Всего ак. часов	Ак. часы по семестрам
		3
Аудиторные занятия, в том числе:	12	12
Лекции	4	4
Практические занятия	8	8
Самостоятельная работа аспирантов, в том числе	24	24
Самостоятельное изучение отдельных разделов дисциплины. Подготовка устных сообщений	12	12
Освоение пакетов специализированных прикладных программ	12	12
Трудоемкость дисциплины	36	36
Вид промежуточной аттестации – дифференцированный зачет (ДЗ)	ДЗ (36)	ДЗ (36)
Общая трудоемкость дисциплины с учетом промежуточной аттестации		
ак. час.	72	72
зач. ед.	2	2

4.2. Содержание дисциплины

Учебным планом предусмотрены: лекции, практические занятия и самостоятельная работа.

4.2.1. Разделы дисциплины и виды занятий

№ п/п	Наименование разделов	Виды занятий				
		Всего ак. часов	Лекции	Практические занятия	Лабораторные работы	Самостоятельная работа
1.	Системы автоматизированного проектирования при мониторинге деформационных процессов	12	2	2	-	8
2.	Цифровое моделирование при мониторинге деформационных процессов	12	2	2	-	8
3.	Цифровые модели рельефа (ЦМР) и цифровые модели объектов (ЦМО) в составе цифровых моделей местности (ЦММ) при мониторинге деформационных процессов	12	-	4	-	8
	Итого:	36	4	8	-	24

4.2.2. Содержание разделов дисциплины

Дисциплина включает 3 темы, содержание которых направлено на рассмотрение современных методов обработки геодезических измерений

Тема 1. Системы автоматизированного проектирования при мониторинге деформационных процессов

САПР и их многообразие. САПР, как средство построения цифровых моделей местности. Классификация САПР. Отличия САПР от ГИС. Обзор отечественных и зарубежных САПР, применяемых в области геодезии и картографии. Семейство программ компании Autodesk, классификация продуктов и различные варианты компоновки модулей. САПР AutoCAD. Основные принципы ядра AutoCAD, функционал программы и подходы к изучению. Системы координат.

Самостоятельная работа.

Освоение пакетов специализированных прикладных программ.

Самостоятельное изучение отдельных разделов дисциплины по заданию преподавателя. Подготовка устного сообщения.

Тема 2. Цифровое моделирование при мониторинге деформационных процессов

Трёхмерное моделирование в современных системах компьютерной графики. Виды и классификация трехмерных моделей. Представление материалов геодезических работ в трехмерном виде.

Самостоятельная работа.

Освоение пакетов специализированных прикладных программ.

Самостоятельное изучение отдельных разделов дисциплины по заданию преподавателя. Подготовка устного сообщения.

Тема 3. Цифровые модели рельефа (ЦМР) и цифровые модели объектов (ЦМО) в составе цифровых моделей местности (ЦММ) при мониторинге деформационных процессов

Местность. Регулярные и нерегулярные ЦМР. Триангуляция Делоне. Использование ЦМР в топографо-геодезических работах. Создание и редактирование триангуляционной поверхности, отображение характерных участков поверхности с помощью структурных линий, вычисление объемов, создание профилей в ПО Autodesk Civil 3D. Основные возможности трехмерного моделирования в системах AutoCAD и 3ds Max, их сравнение. Понятие о трехмерных моделях городской застройки и инфраструктуры. Особенности трехмерного компьютерного моделирования при мониторинге деформационных процессов.

Самостоятельная работа.

Освоение пакетов специализированных прикладных программ.

Самостоятельное изучение отдельных разделов дисциплины по заданию преподавателя. Подготовка устного сообщения.

5. ОБРАЗОВАТЕЛЬНЫЕ ТЕХНОЛОГИИ, ИСПОЛЬЗУЕМЫЕ ПРИ ИЗУЧЕНИИ ДИСЦИПЛИНЫ

При изучении дисциплины «Мониторинг деформационных процессов инженерных и природных объектов» применяются:

Лекции, которые являются одним из важнейших видов учебных занятий и составляют основу теоретической подготовки аспирантов.

Цели лекционных занятий:

— дать систематизированные научные знания по дисциплине, акцентировать внимание на наиболее сложных вопросах дисциплины;

— стимулировать активную познавательную деятельность обучающихся, способствовать формированию их творческого мышления.

Практические занятия, цель которых углубить и закрепить знания, полученные на лекциях и в процессе самостоятельной работы аспиранта. На практических занятиях аспиранты делают краткие устные сообщения о результатах самостоятельной работы с последующим обсуждением при участии преподавателя.

Консультации (текущая консультация, накануне дифференцированного зачета) является одной из форм руководства учебной работой аспирантов и оказания им помощи в самостоятельном изучении материала дисциплины, в ликвидации имеющихся пробелов в знаниях, задолженностей по текущим занятиям.

Текущие консультации проводятся преподавателем, ведущим занятия в учебной группе, и носят как индивидуальный, так и групповой характер.

Самостоятельная работа аспирантов направлена на углубление и закрепление знаний, полученных на лекциях, выработку навыков самостоятельного активного приобретения новых, дополнительных знаний, подготовку к предстоящим практическим занятиям и промежуточной аттестации в форме кандидатского экзамена.

6. ОЦЕНОЧНЫЕ СРЕДСТВА ДЛЯ ТЕКУЩЕГО КОНТРОЛЯ УСПЕВАЕМОСТИ И ПРОМЕЖУТОЧНОЙ АТТЕСТАЦИИ ПО ИТОГАМ ОСВОЕНИЯ ДИСЦИПЛИНЫ

6.1. Проведение текущего контроля успеваемости

Текущий контроль используется для оценки хода и уровня достижения аспирантом планируемых результатов освоения дисциплины.

Текущий контроль осуществляется в ходе учебного процесса, консультирования аспирантов и проверки выполнения самостоятельной работы.

Основными формами текущего контроля по дисциплине являются:

- устный опрос аспиранта по контрольным вопросам (устный ответ);
- устное сообщение аспиранта о результатах выполненной самостоятельной работы (устный ответ).

6.2. Примерный перечень вопросов для текущего контроля успеваемости

Тема 1. Системы автоматизированного проектирования при мониторинге деформационных процессов

1. Определение САПР.
2. Роль САПР при построении цифровых моделей местности.
3. Классификация САПР по различным признакам.
4. Перечень основных САПР.
5. Перечень программ компании Autodesk.

Тема 2. Цифровое моделирование при мониторинге деформационных процессов

1. Классификация и структура трехмерных моделей, создаваемых в целях мониторинга деформационных процессов
2. Достоинства и недостатки трехмерных моделей.
3. Основные операции трехмерного моделирования.
4. Информационное моделирование зданий и сооружений (BIM).
5. Преимущества BIM.

Тема 3. Цифровые модели рельефа (ЦМР) и цифровые модели объектов (ЦМО) в составе цифровых моделей местности (ЦММ) при мониторинге деформационных процессов

1. Понятие местности.
2. Регулярные и нерегулярные ЦМР.
3. Принцип триангуляции Делоне.
4. Роль ЦМР при мониторинге деформационных процессов
5. Трехмерные модели городской застройки и инфраструктуры.

6.3. Критерии оценивания устных ответов аспирантов

Развернутый ответ аспиранта должен представлять собой связное, логически последовательное сообщение на определенную тему, показывать его умение применять определения, правила в конкретных случаях.

При оценке устного ответа аспиранта необходимо руководствоваться следующими критериями:

- 1) полнота и правильность ответа;
- 2) степень осознанности, понимания изучаемого материала;
- 3) знание терминологии и правильное ее использование;
- 4) соответствие требованиям рабочей программы по дисциплине.

Оценка «зачтено» за устный ответ ставится, если аспирант:

- 1) ориентируется в излагаемом материале, владеет базовой терминологией в объеме, предусмотренном рабочей программой дисциплины;
- 2) обнаруживает понимание материала, может обосновать свои суждения, подкрепляет теоретические положения примерами;
- 3) умеет структурировать содержание ответа в соответствии с поставленным вопросом;
- 4) не допускает (или допускает немногочисленные негрубые) ошибки при ответе; способен исправить допущенные им ошибки при помощи уточняющих вопросов преподавателя.

6.4. Проведение промежуточной аттестации в форме дифференцированного зачета

Сдача аспирантом дифференцированного зачета по дисциплине «Мониторинг деформационных процессов инженерных и природных объектов» осуществляется в порядке, утвержденном Министерством науки и высшего образования Российской Федерации.

6.5. Критерии оценок промежуточной аттестации успеваемости по итогам освоения дисциплины

Оценка «отлично». Ответы на поставленные вопросы излагаются логично, последовательно и не требуют дополнительных пояснений. Полно раскрываются причинно-следственные связи между явлениями и событиями. Делаются обоснованные выводы. Соблюдаются нормы литературной речи.

Оценка «хорошо». Ответы на поставленные вопросы излагаются систематизированно и последовательно. Материал излагается уверенно. Раскрыты причинно-следственные связи между явлениями и событиями. Демонстрируется умение анализировать материал, однако не все выводы носят аргументированный и доказательный характер. Соблюдаются нормы литературной речи.

Оценка «удовлетворительно». Допускаются нарушения в последовательности изложения. Неполно раскрываются причинно-следственные связи между явлениями и событиями. Демонстрируются поверхностные знания вопроса, с трудом решаются конкретные задачи. Имеются затруднения с выводами. Допускаются нарушения норм литературной речи.

Оценка «неудовлетворительно». Материал излагается непоследовательно, сбивчиво, не представляет определенной системы знаний по дисциплине. Не раскрываются причинно-следственные связи между явлениями и событиями. Не проводится анализ. Выводы отсутствуют. Ответы на дополнительные вопросы отсутствуют. Имеются заметные нарушения норм литературной речи.

7. ПЕРЕЧЕНЬ УЧЕБНОЙ ЛИТЕРАТУРЫ И РЕСУРСОВ СЕТИ «ИНТЕРНЕТ»

7.1. Основная литература

1. Приемышев А.В. Компьютерная графика в САПР [Электронный ресурс]: учеб. пособие / А.В. Приемышев [и др.]. — Электрон. дан. — Санкт-Петербург : Лань, 2017. - 196 с.
2. Муромцев Д.Ю. Математическое обеспечение САПР [Электронный ресурс] : учеб. пособие / Д.Ю. Муромцев, И.В. Тюрин. — Электрон. дан. — Санкт-Петербург.: Лань, 2014. — 464 с.
3. Капралов Е.Г. Геоинформатика: Учеб. для студ. вузов / Е.Г. Капралов, А.В. Кошкарёв, В.С. Тикунов и др. - М.: Издательский центр «Академия», 2005. — 480 с.
4. Малюх В.Н. Введение в современные САПР: Курс лекций. - М.: ДМК Пресс, 2010. – 192 с.: ил.

7.2. Дополнительная литература

1. Брынь М.Я. Инженерная геодезия и геоинформатика. Краткий курс [Электронный ресурс] : учеб. / М.Я. Брынь [и др.]. — Электрон. дан. — Санкт-Петербург: Лань, 2015. — 288 с.
2. Тульев В.Н. AutoCAD 2010/ От простого к сложному. Пошаговый самоучитель.- М.: СОЛОН-ПРЕСС, 2009.-352 с.

7.3. Учебно-методическое обеспечение самостоятельной работы аспиранта

- Методические указания для самостоятельной работы аспирантов;
- Методические указания по практическим занятиям.

7.4. Ресурсы сети «Интернет»

1. Информационная справочная система «Консультант плюс».
2. Библиотека ГОСТов www.gostrf.com.
3. Сайт Российской государственной библиотеки. <http://www.rsl.ru/>
4. Сайт Государственной публичной научно-технической библиотеки России. <http://www.gpntb.ru/>
5. Каталог образовательных интернет ресурсов <http://www.edu.ru/modules.php>
6. Электронные библиотеки: <http://www.pravoteka.ru/>, <http://www.zodchii.ws/>, <http://www.tehlit.ru/>.
7. Специализированный портал по информационно-коммуникационным технологиям в образовании <http://www.ict.edu.ru>

7.5. Электронно-библиотечные системы:

- ЭБС издательства «Лань» <https://e.lanbook.com/>
- ЭБС издательства «Юрайт» <https://biblio-online.ru/>
- ЭБС «Университетская библиотека онлайн» <https://biblioclub.ru/>
- ЭБС «ZNANIUM.COM» <https://znanium.com>
- ЭБС «IPRbooks» <https://iprbookshop.ru>
- ЭБС «Elibrary» <https://elibrary.ru>

-Автоматизированная информационно-библиотечная система «Mark -SQL»
<https://informsystema.ru>

-Система автоматизации библиотек «ИРБИС 64» <https://elnit.org>

7.6. Информационные справочные системы:

1. Система ГАРАНТ: информационный правовой портал [Электронный ресурс]. – Электр.дан. <http://www.garant.ru/>

2. Консультант Плюс: справочно - поисковая система [Электронный ресурс]. – Электр.дан. www.consultant.ru/

3. ООО «Современные медиа-технологии в образовании и культуре». <http://www.informio.ru/>.

4. Программное обеспечение Норма CS «Горное дело и полезные ископаемые» <https://softmap.ru/normacs/normacs-gornoe-delo-i-poleznye-iskopaemye/>

5. Информационно-справочная система «Техэксперт: Базовые нормативные документы» <http://www.cntd.ru/>.

8. МАТЕРИАЛЬНО-ТЕХНИЧЕСКОЕ ОБЕСПЕЧЕНИЕ ДИСЦИПЛИНЫ

8.1. Аудитории для проведения лекционных занятий, консультаций, текущего контроля и промежуточной аттестации

Аудитория для проведения лекционных занятий: 69 посадочных мест, Стул – 70 шт., стол – 21 шт., доска маркерная – 2 шт. Доступ к сети «Интернет», в электронную информационно-образовательную среду Университета.

Перечень лицензионного программного обеспечения:

Microsoft Windows 10 Professional Корпорация Майкрософт, срок полезного использования – бессрочно.

Microsoft Office Standard 2019 Russian Корпорация Майкрософт срок полезного использования – бессрочно

Антивирусное программное обеспечение Kaspersky Endpoint Security срок полезного использования – 17.12.21 - 17.12.22.

Аудитория для самостоятельной работы, групповых и индивидуальных консультаций, текущего контроля и промежуточной аттестации: 13 посадочных мест, Стул – 25 шт., стол – 2 шт., стол компьютерный – 13 шт., шкаф – 2 шт., доска аудиторная маркерная – 1 шт., АРМ учебное ПК (монитор + системный блок) – 14 шт. Доступ к сети «Интернет», в электронную информационно-образовательную среду Университета.

Перечень лицензионного программного обеспечения:

Microsoft Windows 10 Professional Корпорация Майкрософт, срок полезного использования – бессрочно.

Microsoft Office Standard 2019 Russian Корпорация Майкрософт срок полезного использования – бессрочно

Антивирусное программное обеспечение Kaspersky Endpoint Security срок полезного использования – 17.12.21 - 17.12.22.

8.2. Помещения для самостоятельной работы

1. Оснащенность помещения для самостоятельной работы: 13 посадочных мест. Стул – 25 шт., стол – 2 шт., стол компьютерный – 13 шт., шкаф – 2 шт., доска аудиторная

маркерная – 1 шт., АРМ учебное ПК (монитор + системный блок) – 14 шт. Доступ к сети «Интернет», в электронную информационно-образовательную среду Университета.

Перечень лицензионного программного обеспечения:

Microsoft Windows 10 Professional Корпорация Майкрософт, срок полезного использования – бессрочно.

Microsoft Office Standard 2019 Russian Корпорация Майкрософт срок полезного использования – бессрочно

Антивирусное программное обеспечение Kaspersky Endpoint Security срок полезного использования – 17.12.21 - 17.12.22.

2. Оснащенность помещения для самостоятельной работы: 17 посадочных мест. Доска для письма маркером – 1 шт., рабочие места студентов, оборудованные ПК с доступом в сеть университета – 17 шт., мультимедийный проектор – 1 шт., АРМ преподавателя для работы с мультимедиа – 1 шт. (системный блок, мониторы – 2 шт.), стол – 18 шт., стул – 18 шт. Доступ к сети «Интернет», в электронную информационно-образовательную среду Университета.

Перечень лицензионного программного обеспечения:

Microsoft Windows 10 Professional Корпорация Майкрософт, срок полезного использования – бессрочно.

Microsoft Office Standard 2019 Russian Корпорация Майкрософт срок полезного использования – бессрочно

Антивирусное программное обеспечение Kaspersky Endpoint Security срок полезного использования – 17.12.21 - 17.12.22.

8.3. Помещения для хранения и профилактического обслуживания оборудования

1. Центр новых информационных технологий и средств обучения:

Оснащенность: персональный компьютер – 2 шт. (доступ к сети «Интернет»), монитор – 4 шт., сетевой накопитель – 1 шт., источник бесперебойного питания – 2 шт., телевизор плазменный Panasonic – 1 шт., точка Wi-Fi – 1 шт., паяльная станция – 2 шт., дрель – 5 шт., перфоратор – 3 шт., набор инструмента – 4 шт., тестер компьютерной сети – 3 шт., баллон со сжатым газом – 1 шт., паста теплопроводная – 1 шт., пылесос – 1 шт., радиостанция – 2 шт., стол – 4 шт., тумба на колесиках – 1 шт., подставка на колесиках – 1 шт., шкаф – 5 шт., кресло – 2 шт., лестница Alve – 1 шт.

Перечень лицензионного программного обеспечения:

Microsoft Windows 10 Professional Корпорация Майкрософт, срок полезного использования – бессрочно.

Microsoft Office Standard 2019 Russian Корпорация Майкрософт срок полезного использования – бессрочно

Антивирусное программное обеспечение Kaspersky Endpoint Security срок полезного использования – 17.12.21 - 17.12.22.

2. Центр новых информационных технологий и средств обучения:

Оснащенность: стол – 5 шт., стул – 2 шт., кресло – 2 шт., шкаф – 2 шт., персональный компьютер – 2 шт. (доступ к сети «Интернет»), монитор – 2 шт., МФУ – 1 шт., тестер компьютерной сети – 1 шт., баллон со сжатым газом – 1 шт., шуруповерт – 1 шт.

Перечень лицензионного программного обеспечения:

Microsoft Windows 10 Professional Корпорация Майкрософт, срок полезного использования – бессрочно.

Microsoft Office Standard 2019 Russian Корпорация Майкрософт срок полезного использования – бессрочно

Антивирусное программное обеспечение Kaspersky Endpoint Security срок полезного использования – 17.12.21 - 17.12.22.

3. Центр новых информационных технологий и средств обучения:

Оснащенность: стол – 2 шт., стулья – 4 шт., кресло – 1 шт., шкаф – 2 шт., персональный компьютер – 1 шт. (доступ к сети «Интернет»), веб-камера Logitech HD C510 – 1 шт., колонки Logitech – 1 шт., тестер компьютерной сети – 1 шт., дрель – 1 шт., телефон – 1 шт., набор ручных инструментов – 1 шт.

Перечень лицензионного программного обеспечения:

Microsoft Windows 10 Professional Корпорация Майкрософт, срок полезного использования – бессрочно.

Microsoft Office Standard 2019 Russian Корпорация Майкрософт срок полезного использования – бессрочно

Антивирусное программное обеспечение Kaspersky Endpoint Security срок полезного использования – 17.12.21 - 17.12.22.